





圖例：

- (1) 工程名稱：西濱快速公路 WH09、WH10 標觀音鳳岡段主線
 新建工程計畫之 WH10-B 標。
- (2) ：表示本工程用地範圍，未著色部分表示已取得之土地。
- (3) ：表示本次擬徵收土地。
- (4) ：表示擬撥用土地。
- (5) ：表示未登錄土地(福興溪河川地)。
- (6) 比例尺：1/1,200

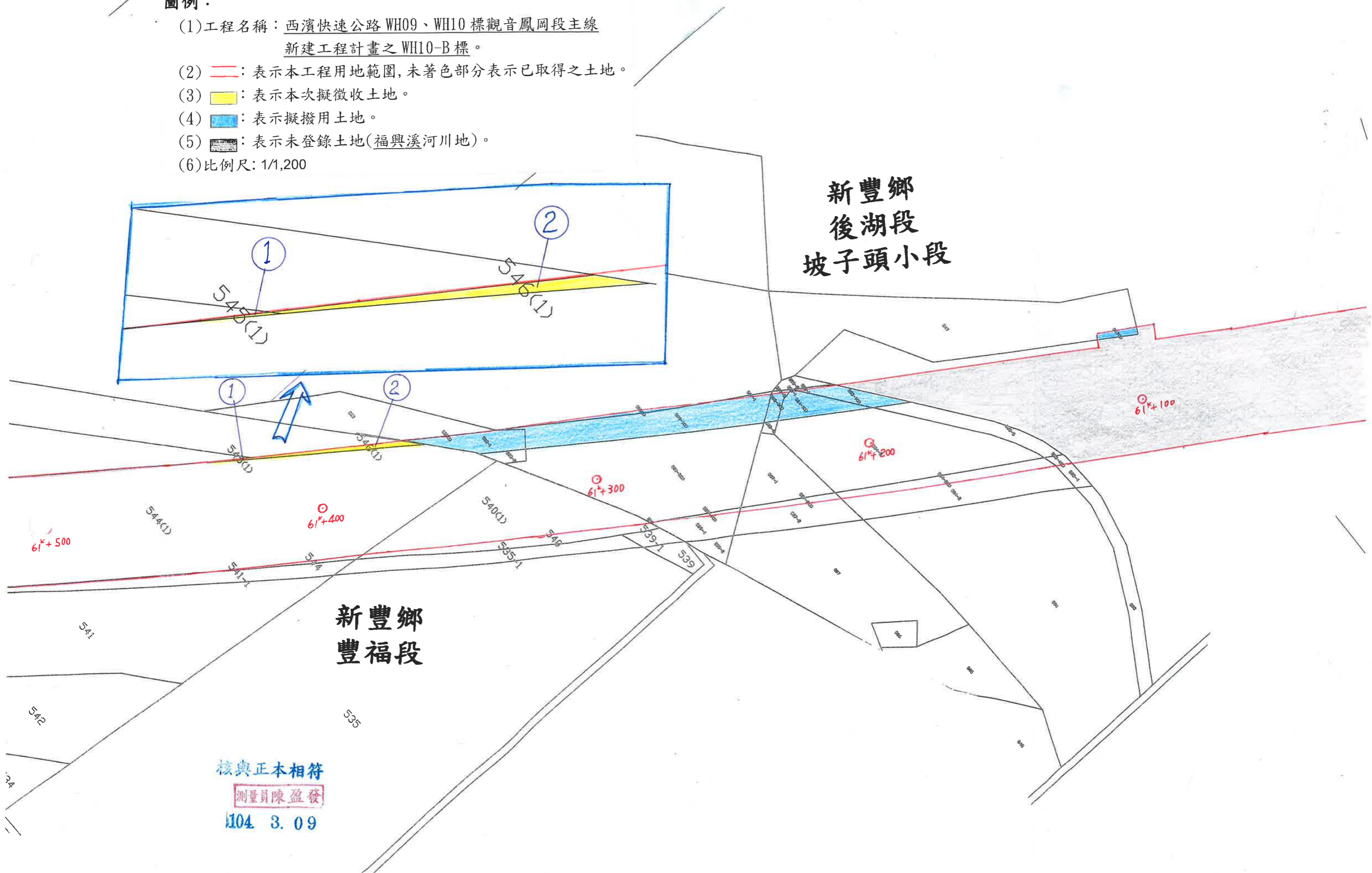
新豐鄉
後湖段
坡子頭小段

新豐鄉
豐福段

核與正本相符

測量員陳盈發

104 3. 09



編號：①



編號：②



圖例：

工程名稱：西濱快速公路 WH09、WH10 標觀音鳳岡段主線
新建工程計畫之 WH10-B 標。

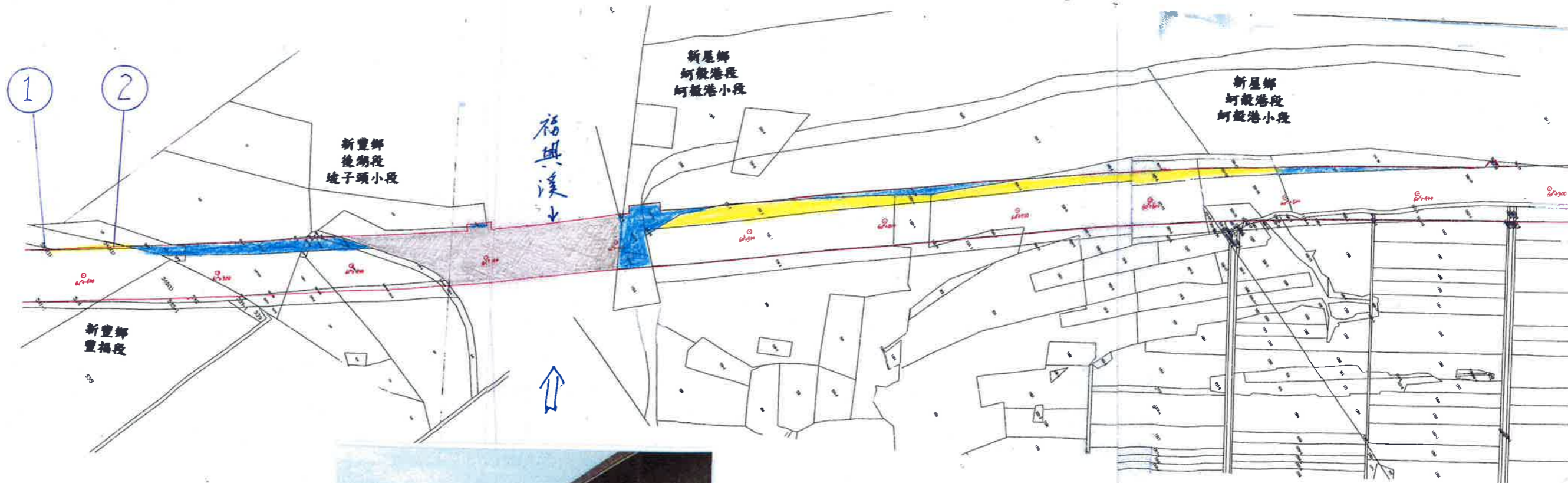
(2) ：表示本工程用地範圍，未著色部分表示已取得之土地。

(3) ：表示本次擬徵收土地。

(4) ：表示擬撥用土地。

(5) ：表示未登錄土地(福興溪河川地)。

(6) 比例尺：1/1,200



(福興溪)