






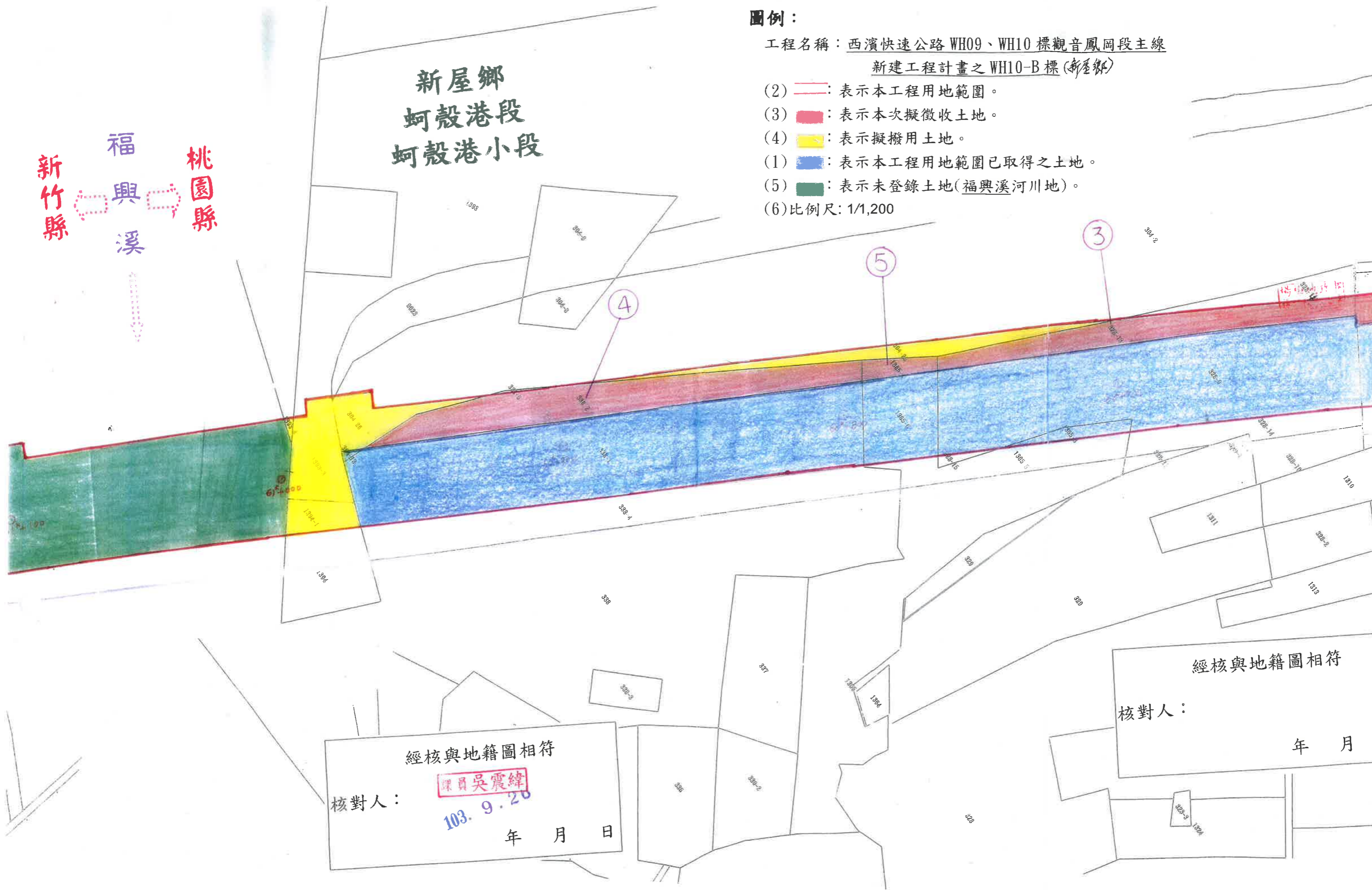
新竹縣 福興溪 桃園縣

新屋鄉
蚵殼港段
蚵殼港小段

圖例：

工程名稱：西濱快速公路 WH09、WH10 標觀音鳳岡段主線
新建工程計畫之 WH10-B 標 (新屋鄉)

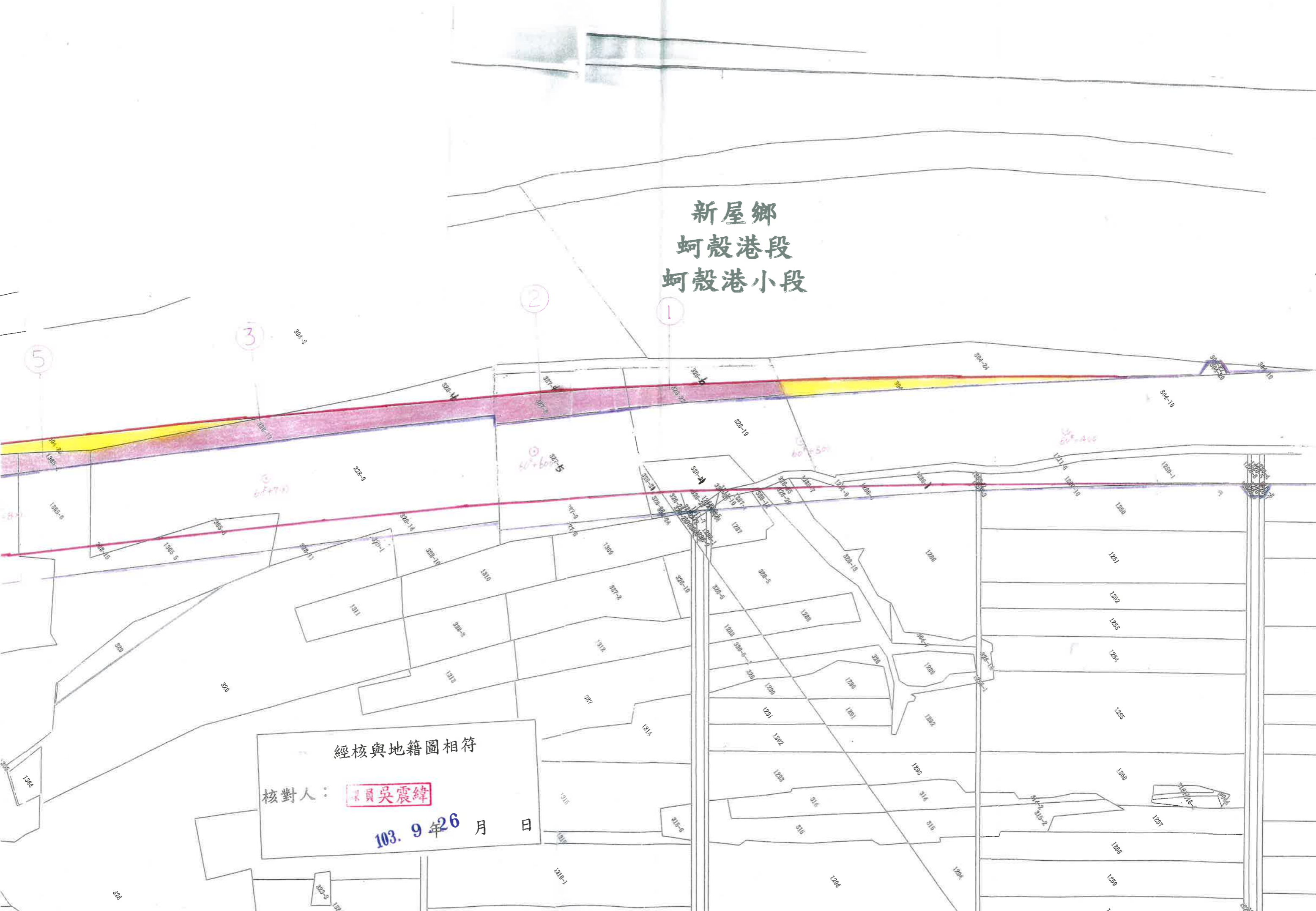
- (2) ：表示本工程用地範圍。
- (3) ：表示本次擬徵收土地。
- (4) ：表示擬撥用土地。
- (1) ：表示本工程用地範圍已取得之土地。
- (5) ：表示未登錄土地(福興溪河川地)。
- (6) 比例尺：1/1,200



經核與地籍圖相符
核對人：課員吳震緯
103. 9. 20
年 月 日

經核與地籍圖相符
核對人：
年 月

新屋鄉
蚵殼港段
蚵殼港小段



經核與地籍圖相符


核對人：吳震緯


103. 9 年 26 月 日


徵收土地圖說


圖例：

(1) 工程名稱：西濱快速公路 WH09、WH10 標觀音鳳岡段主線新建工程計畫之 WH10-B 標。

(2) ：表示本工程用地範圍。

(3) ：表示擬徵收土地。

(4) ：表示擬撥用土地。

(5) ：表示未登錄土地(福興溪河川地)。

(6) ：表示原台 61 線已取得土地。

